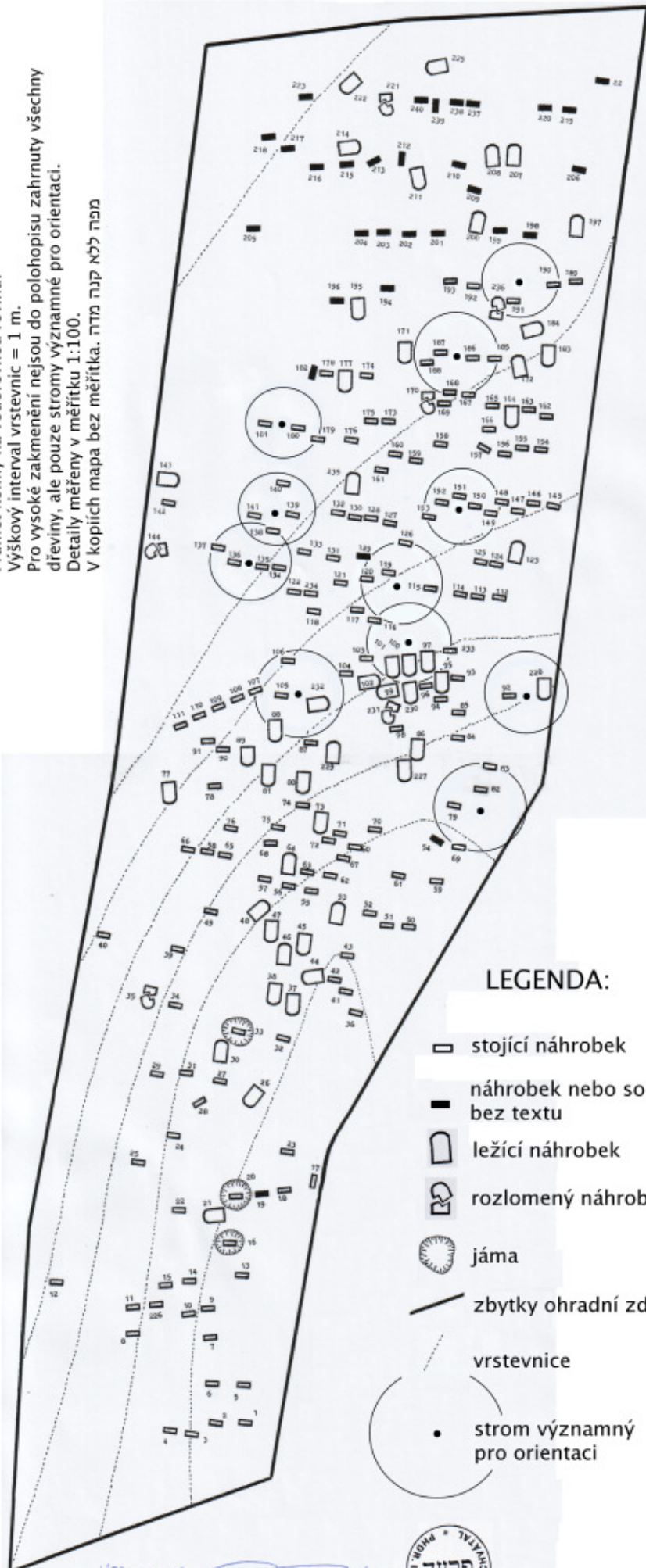







Židovský hřbitov
NOVÉ SEDLIŠTĚ

בית הקברות של
ניצעדליש

Průmět kolmý na vodorovnou rovinu.
Výškový interval vrstevnic = 1 m.
Pro vysoké zakmenění nejsou do polohopisu zahrnuty všechny
dřeviny, ale pouze stromy významné pro orientaci.
Detaily měřeny v měřítku 1:100.
V kopcích mapa bez měřítka. מפה ללא קנה מדה



LEGENDA:

-  stojící náhrobek
-  náhrobek nebo sokl bez textu
-  ležící náhrobek
-  rozlomený náhrobek
-  jáma
-  zbytky ohradní zdi
-  vrstevnice
-  strom významný pro orientaci

16/05/2007

